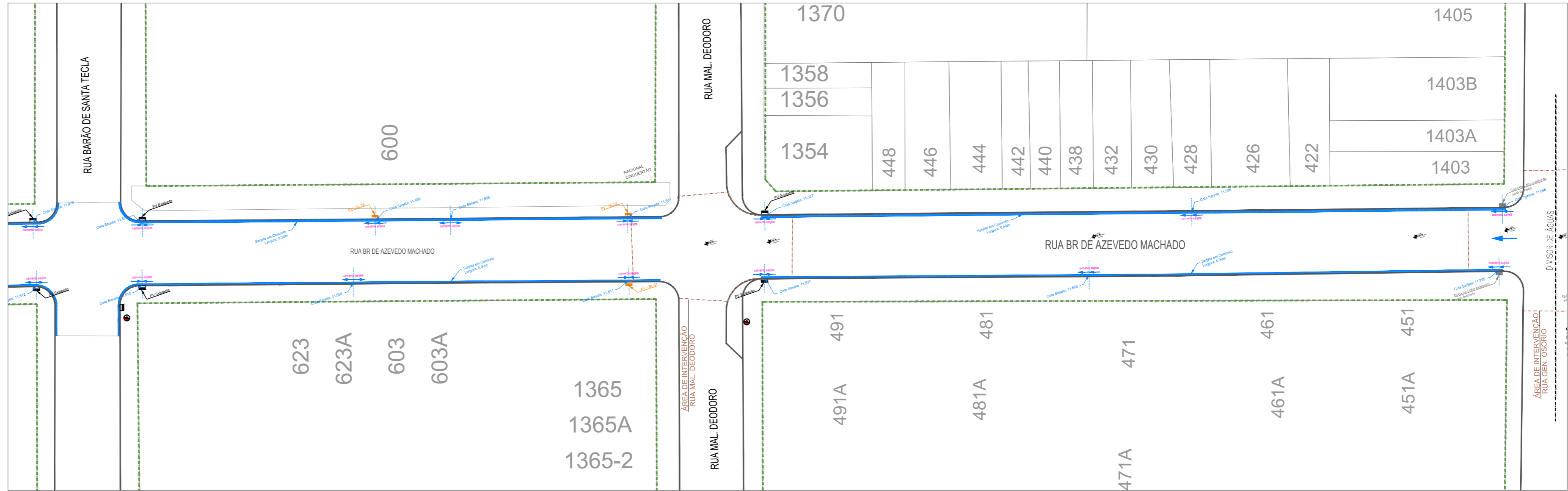
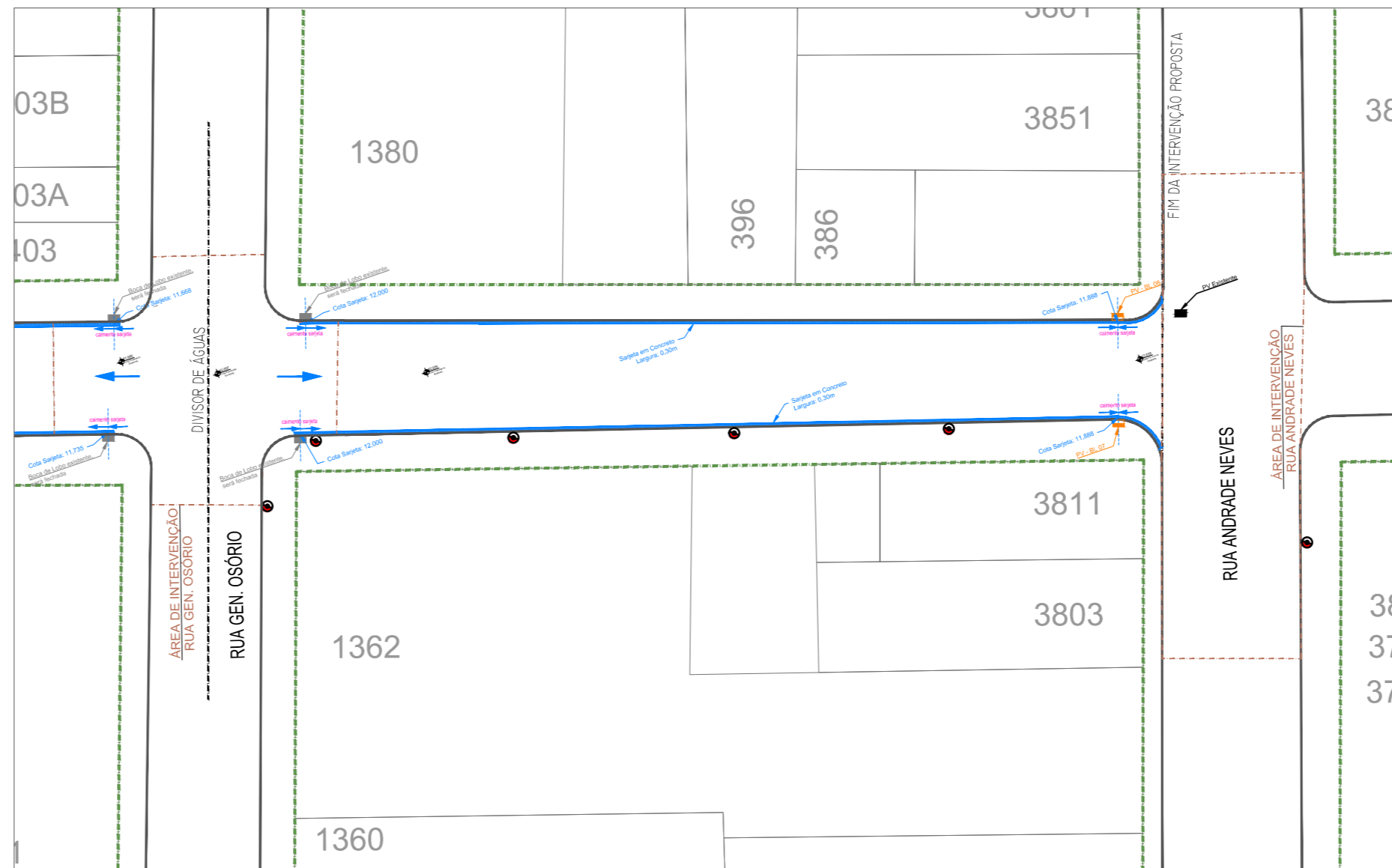


PLANTA BAIXA - TRECHO 1
ESC. 1:500

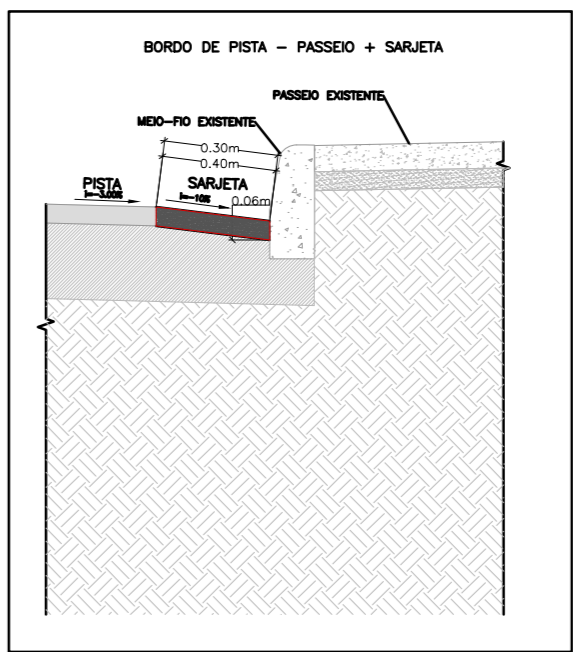


PLANTA BAIXA - TRECHO 2
ESC. 1:500



PLANTA BAIXA - TRECHO 3
ESC. 1:500

- LEGENDA:**
- Sarjeta projetada
 - Sentido caimento da sarjeta
 - Boca de lobo existente
 - Boca de lobo projetada
 - Poço de visita projetado



DETALHE SARJETAS
SEM ESCALA

OBSERVAÇÕES IMPORTANTES:

- 1- DEVEM SER OBSERVADAS AS ESPECIFICAÇÕES TÉCNICAS DO PROJETO;
- 2 - AS SARJETAS SERÃO EM CONCRETO MOLDADO "IN LOCO", COM 30cm DE LARGURA E 6cm DE ESPESSURA;
- 3 - O TRECHO DE SARJETA ENTRE AS RUAS GENERAL OSÓRIO E MARECHAL DEODORO, LADO PAR, SERÁ EM CONCRETO MOLDADO "IN LOCO", COM 40cm DE LARGURA E 6cm DE ESPESSURA;
- 4 - AS INTERVENÇÕES DE PAVIMENTAÇÃO, PROPOSTAS NA TRAVESSIA DE DRENAGEM DA RUA MARECHAL DEODORO SERÃO CUSTEADAS COM CONTRAPARTIDA DO MUNICÍPIO;

vamos
compartilhar
a cidade

PREFEITURA

PAVIMENTAÇÃO - RUA
BARÃO DE AZEVEDO
MACHADO

DIREITOS AUTORAIS RESERVADOS. PROIBIDA A REPRODUÇÃO TOTAL OU PARCIAL DESTA DESENHO SEM O EXPRESSO CONSENTIMENTO DO PROPRIETÁRIO

TÍTULO DO DESENHO

PROJETO DE DRENAGEM

PLANTA BAIXA - SARJETAS/ DET.
RUA BARÃO DE AZEVEDO MACHADO

ESCALA: INDICADA

MUNICÍPIO

PELOTAS

LOGRADOURO

RUA BARÃO DE AZEVEDO MACHADO
ENTRE GUILHERME WETZEL E RUA ANDRÉ NEVES

CÓDIGO DO DESENHO

BAM-DRE-SJT-02

Rua Menna Barreto, 752 - Pelotas/RS
Fone: (51) 33101350 - (51) 33101353
Email: enp@pelotas.rs.gov.br

ESTADO

RIO GRANDE DO SUL

BRANCHA

02/03

DATA

11/10/2019

EQUIPE TÉCNICA

MIRELA DE FARIA MIRANDA

ENGENHEIRA CIVIL, CREA-RS 146491

ARQ. ELISE LOPES DUTRA

ARQUITETA E URBANISTA, CAU-A 46844-4

SECRETARIA DE
PLANEJAMENTO E GESTÃO

Pelotas

sempre em frente à cidade